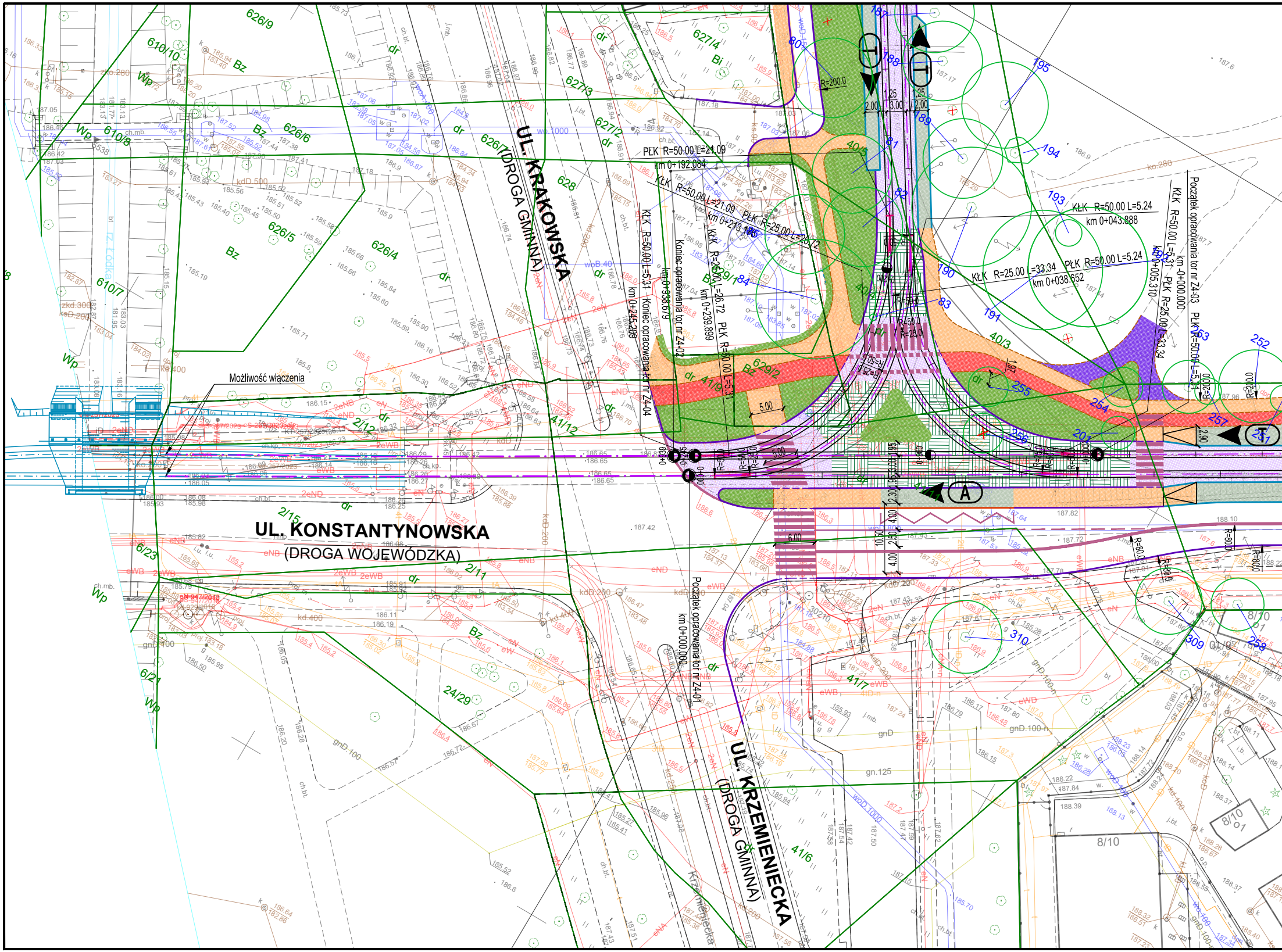
UL. KRAKOWSKA
(DROGA GMINNA)
UL. KONSTANTYNOWSKA
(DROGA WOJEWÓDZKA)
UL. KRZEMIENIECKA
(DROGA GMINNA)
Krzemieniecka
Możliwość włączenia
Początek opracowania tor nr Z4-01
km 0+000.000
Koniec opracowania tor nr Z4-04
km 0+245.209
Koniec opracowania tor nr Z4-02
km 0+238.679
Początek opracowania tor nr Z4-03
km -0+000.000
PŁK R=50.00 L=21.09
km 0+192.084
KŁK R=50.00 L=21.09
km 0+213.185
PŁK R=25.00 L=26.72
KŁK R=25.00 L=26.72
km 0+239.899
PŁK R=50.00 L=5.31
KŁK R=50.00 L=5.31
KŁK R=50.00 L=5.24
km 0+043.888
KŁK R=25.00 L=33.34
km 0+038.652
PŁK R=50.00 L=5.24
km 0+005.310
PŁK R=25.00 L=33.34
R=200.0
R=80.0
626/9
610/10
626/6
610/8
626/7
627/3
627/2
627/4
628
626/5
626/4
610/7
629/1
629/2
41/9
41/12
40/5
40/4
40/3
2/12
2/15
2/11
6/23
6/21
24/29
41/7
41/6
8/10
rz. Łódka
A
Bz
Bi
Wp
dr

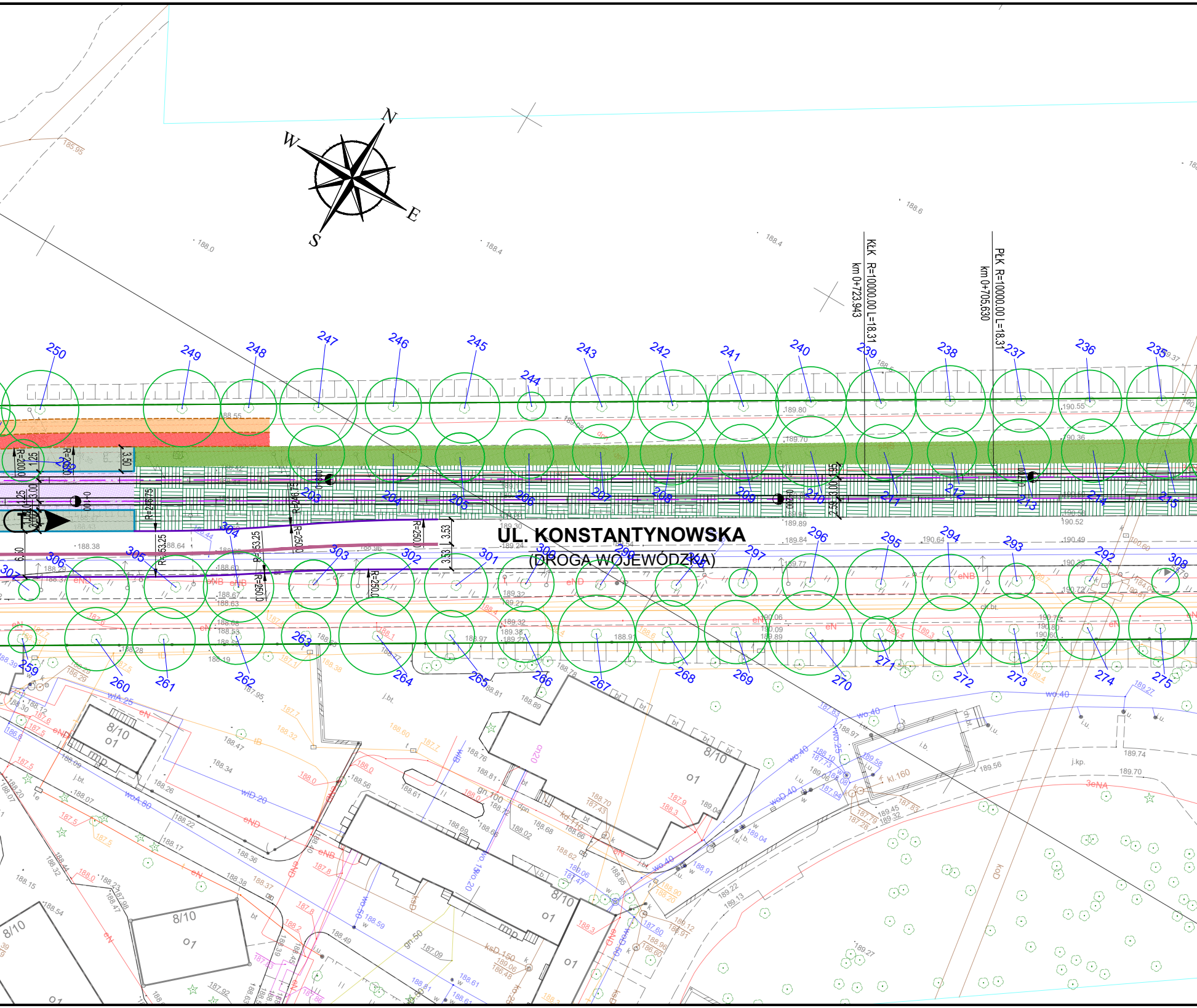
UL. KONSTANTYNOWSKA
(DROGA WOJEWÓDZKA)
N
W
E
S
KłK R=10000.00 L=18.31
km 0+723.943
PłK R=10000.00 L=18.31
km 0+705.630
250
249
248
247
246
245
244
243
242
241
240
239
238
237
236
235
201
202
203
204
205
206
207
208
209
210
211
212
213
214
215
307
306
305
304
303
302
301
300
299
298
297
296
295
294
293
292
308
259
260
261
262
263
264
265
266
267
268
269
270
271
272
273
274
275
R=200.0
R=250.0
R=53.25
3.50
3.53
3.00
1.25
6.30
8/10
o1
rmp
kl.160
wo 40
wD 20
woA 60
eN
eNB
eND
j.bt.
j.kp.
3eNA
kO
gn.50
ksD 150
cn20
188.0
188.4
188.6
185.95
189.80
189.70
190.55
190.36
190.52
190.64
190.49
189.84
189.77
188.38
188.64
188.55

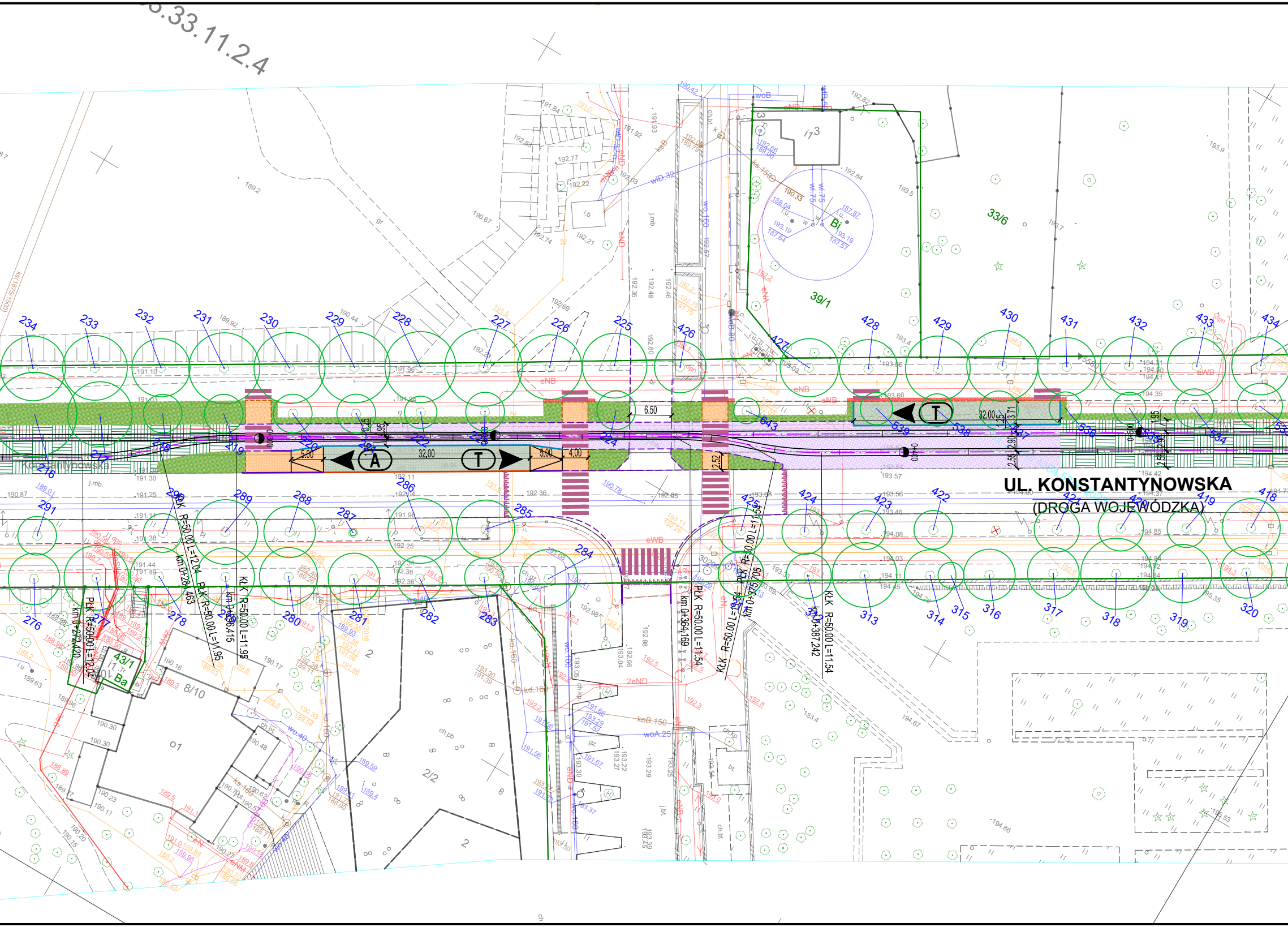

UL. KONSTANTYNOWSKA
(DROGA WOJEWÓDZKA)
Konstantynowska
.33.11.2.4
A
T
T
32.00
32.00
5.00
5.00
4.00
6.50
2.52
2.90
2.55
3.71
1.25
1.95
PLK R=50.00 L=12.04
KLK R=50.00 L=11.95
PLK R=50.00 L=11.95
KLK R=50.00 L=12.04
PLK R=50.00 L=11.54
KLK R=50.00 L=11.54
KLK R=50.00 L=11.54
PLK R=50.00 L=11.54
km 0+272.420
km 0+284.463
km 0+296.415
km 0+364.169
km 0+375.709
km 0+387.242
33/6
39/1
43/1
8/10
2/2
2
eNB
eWB
2eND
koB.150
woA.25
wo.160
woB
wD.32
kd.160
ks.160
234
233
232
231
230
229
228
227
226
225
426
427
428
429
430
431
432
433
434
216
217
218
219
220
221
222
223
224
643
539
538
537
536
535
534
533
291
290
289
288
287
286
285
284
283
282
281
280
278
277
276
425
424
423
422
421
420
419
418
313
314
315
316
317
318
319
320

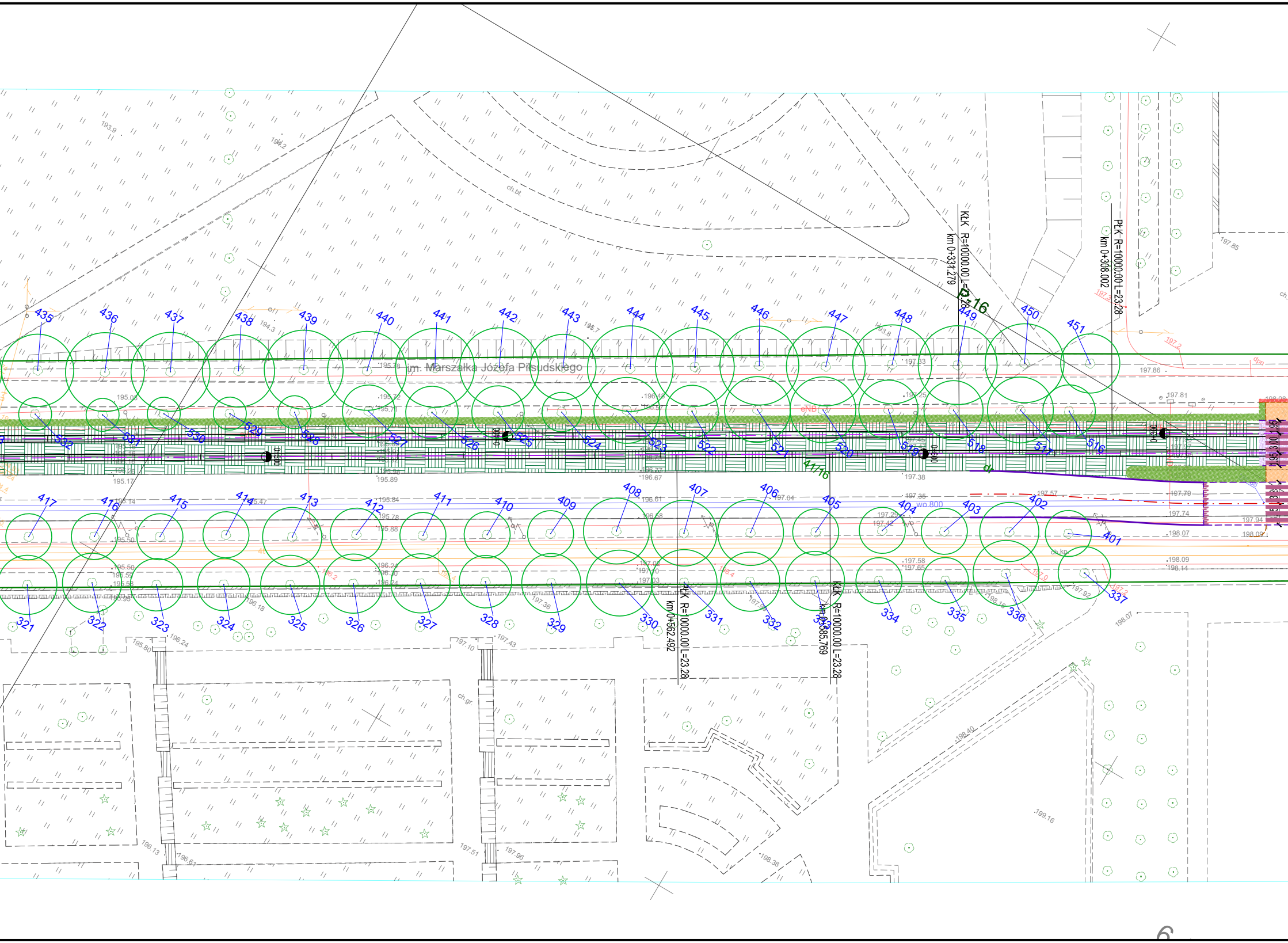

ul. Marszałka Józefa Piłsudskiego
KłK R=10000.00 L=23.28
km 0+331.279
PłK R=10000.00 L=23.28
km 0+308.002
PłK R=10000.00 L=23.28
km 0+562.492
KłK R=10000.00 L=23.28
km 0+585.769
D-16
41/16
435
436
437
438
439
440
441
442
443
444
445
446
447
448
449
450
451
532
531
530
529
528
527
526
525
524
523
522
521
520
519
518
517
516
417
416
415
414
413
412
411
410
409
408
407
406
405
404
403
402
401
321
322
323
324
325
326
327
328
329
330
331
332
333
334
335
336
337
ch.bt.
ch.gr.
ch.kp.
eNB
wo.800
193.9
194.2
194.3
195.7
195.78
195.03
195.72
195.71
195.17
195.89
195.84
195.78
195.88
195.14
195.50
195.47
195.50
195.59
195.58
195.55
195.80
196.18
196.24
196.24
196.30
196.48
196.67
196.61
196.58
196.13
196.61
197.02
197.10
197.03
197.04
197.10
197.43
197.36
197.51
197.96
197.99
197.25
197.33
197.38
197.35
197.29
197.42
197.57
197.58
197.65
197.70
197.74
197.81
197.85
197.86
197.92
197.94
198.07
198.09
198.14
198.16
198.38
198.40
199.16
196.4
197.3
197.2

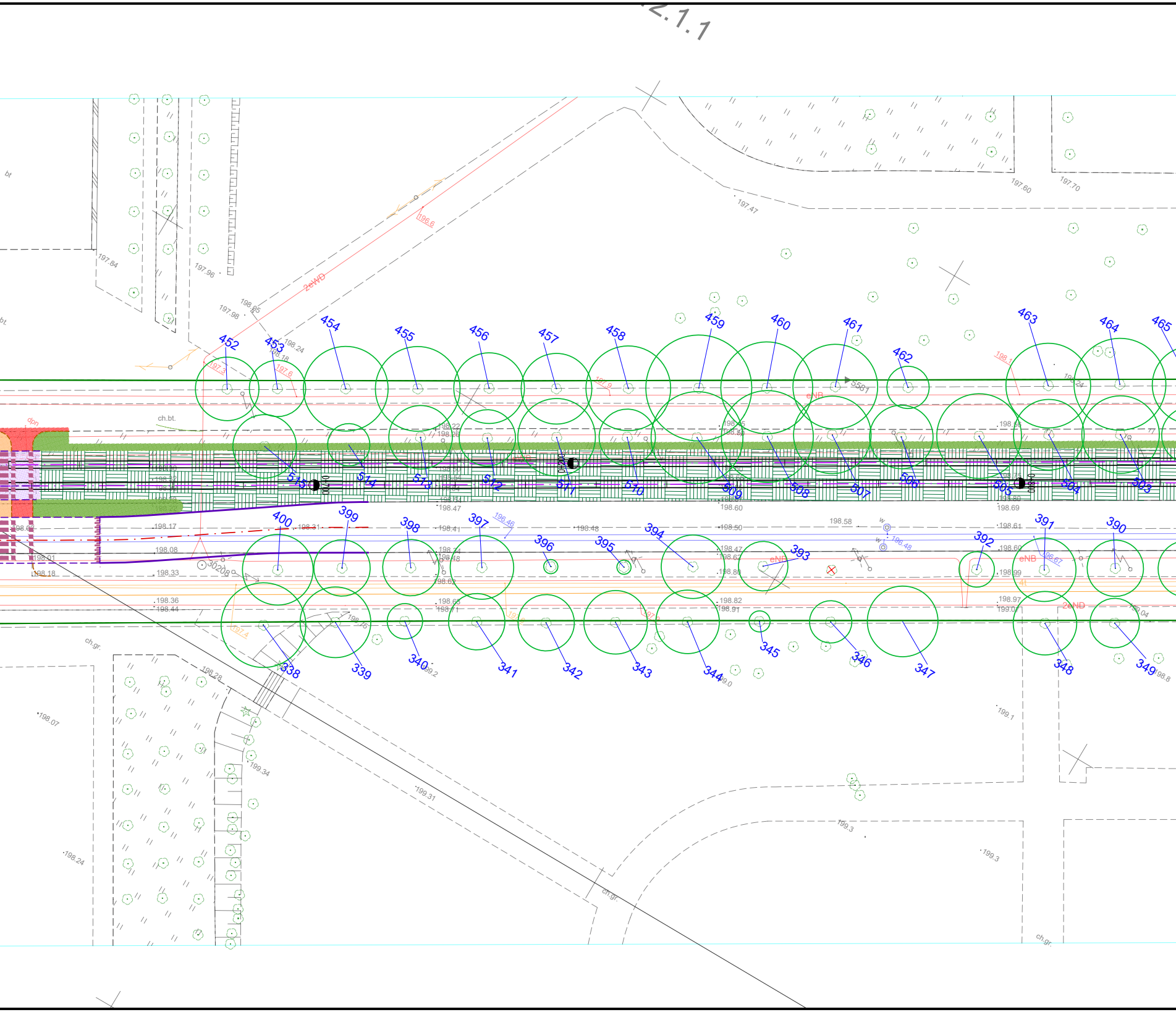
2.1.1
bt
bt
197.84
197.96
197.98
198.05
198.24
198.18
196.8
2eWD
197.47
197.60
197.70
452
453
454
455
456
457
458
459
460
461
462
463
464
465
197.3
197.6
197.9
3581
eNB
198.1
198.24
ch.bt.
dbn
198.22
198.26
198.36
198.47
198.60
198.69
198.80
515
514
513
512
511
510
509
508
507
506
505
504
503
400
399
398
397
396
395
394
393
392
391
390
196.46
196.48
196.67
198.17
198.31
198.41
198.48
198.50
198.58
198.61
198.08
198.34
198.48
198.47
198.62
198.60
198.92
198.01
198.18
198.33
30208
198.62
198.80
198.99
198.36
198.44
198.63
198.71
198.82
198.91
198.97
199.01
eNB
2eND
197.4
197.6
197.9
199.04
338
339
340
341
342
343
344
345
346
347
348
349
ch.gr.
198.28
199.2
199.0
198.8
198.07
199.34
199.31
199.1
199.3
199.3
198.24
ch.gr.
ch.gr.

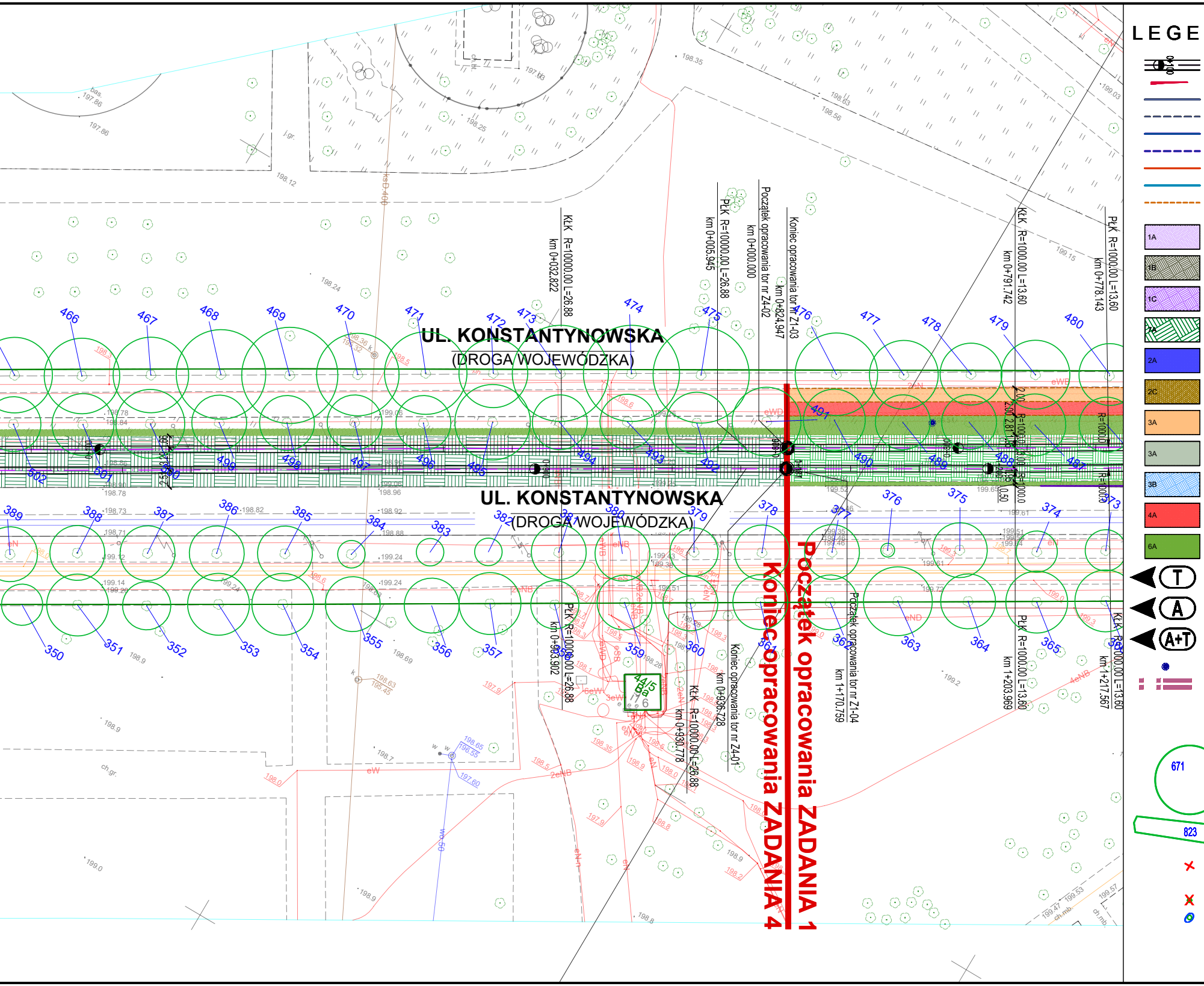
UL. KONSTANTYNOWSKA
(DROGA WOJEWÓDZKA)
UL. KONSTANTYNOWSKA
(DROGA WOJEWÓDZKA)
Początek opracowania ZADANIA 1
Koniec opracowania ZADANIA 4
KŁK R=10000.00 L=26.88 km 0+032.822
PŁK R=10000.00 L=26.88 km 0+005.945
Początek opracowania tor nr Z4-02 km 0+000.000
Koniec opracowania tor nr Z1-03 km 0+824.947
KŁK R=1000.00 L=13.60 km 0+791.742
PŁK R=1000.00 L=13.60 km 0+778.143
PŁK R=10000.00 L=26.88 km 0+963.902
KŁK R=10000.00 L=26.88 km 0+930.778
Koniec opracowania tor nr Z4-01 km 0+936.728
Początek opracowania tor nr Z1-04 km 1+170.759
PŁK R=1000.00 L=13.60 km 1+203.969
KŁK R=1000.00 L=13.60 km 1+217.567
466
467
468
469
470
471
472
473
474
475
476
477
478
479
480
502
501
500
499
498
497
496
495
494
493
492
491
490
489
488
487
389
388
387
386
385
384
383
382
381
380
379
378
377
376
375
374
373
350
351
352
353
354
355
356
357
358
359
360
361
362
363
364
365
366
44/5
Ba
7/6
LEGE
1A
1B
1C
7A
2A
2C
3A
3A
3B
4A
6A
T
A
A+T
671
823

NDA

proj. oś toru tramwajowego
proj. zwrotnice
proj. krawężnik kamienny wyniesiony
proj. krawężnik kamienny obniżony / wtopiony
proj. krawężnik betonowy wyniesiony
proj. krawężnik betonowy obniżony / wtopiony
proj. krawężnik kamienny peronowy 43.5x33.4 autobusowy wyniesiony 18 cm
proj. ścianka peronowa tramwajowa wyniesiona 25 cm
proj. obrzeże betonowe 8x30 cm

proj. jezdnie przeznaczone wyłącznie dla komunikacji publicznej (autobusowej lub autobusowo-tramwajowej)

proj. jezdnie o nawierzchni reprezentacyjnej

proj. jezdnie o nawierzchni reprezentacyjnej przeznaczone wyłącznie dla pojazdów komunikacji publicznej (autobusowej lub autobusowo-tramwajowej)

proj. torowisko tramwajowe

proj. zatoki postojowe

proj. miejsca postojowe

proj. chodniki

proj. perony przystankowe komunikacji publicznej

proj. chodniki o nawierzchni reprezentacyjnej

proj. ścieżki i pasy rowerowe

proj. zieleńce

proj. przystanki tramwajowe

proj. przystanki autobusowe

proj. przystanki autobusowo-tramwajowe

proj. możliwa lokalizacja słupów trakcyjnych
proj. elementy oznakowania poziomego

istn. drzewo wraz z szacunkowym zasięgiem korony

istn. grupa krzewów

brak drzewa w terenie

istn. drzewo / krzew do usunięcia
istn. drzewo / krzew do przesadzenia

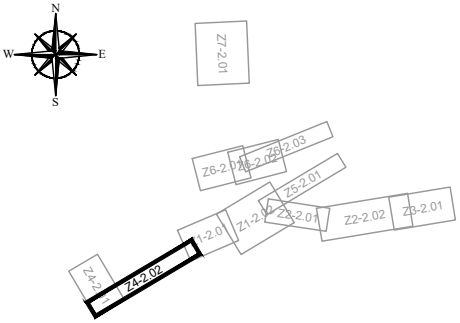
N
W
E
S
Z7-2.01
Z6-2.03
Z6-2.01
Z6-2.02
Z5-2.01
Z1-2.02
Z2-2.01
Z2-2.02
Z3-2.01
1-2.01
Z4-2
Z4-2.02

Jednostka projektowa:

SWECO

Sweco Polska Sp. z o.o.
ul. Franklina Roosevelta 22
60-829 Poznań
tel. (0-61) 864 93 00
fax. (0-61) 864 93 01

Sweco Polska Sp. z o.o.
ul. Bracka 28
40-858 Katowice
tel. (0-32) 607 32 80
fax. (0-32) 209 44 00

Inwestor / Zamawiający:

Prezydent Miasta Łódź
działający przez:
Zarząd Inwestycji Miejskich w Łodzi
ul.Piotrkowska 175, 90-447 Łódź

Zamierzenie budowlane:

„Opracowanie programów funkcjonalno - użytkowych oraz dokumentacji aplikacyjnych do złożenia wniosków o dofinansowanie dla projektów dotyczących modernizacji sieci tramwajowej na terenie miasta Łodzi z podziałem na 5 części. Część 2 -Modernizacja sieci tramwajowej w zakresie ulic: Zielona, Legionów, Srebrzyńskiej i Konstantynowskiej wraz z węzłem Łódź Koziny."

Nr projektu: 401930

Przedmiot opracowania: **MODERNIZACJA SIECI TRAMWAJOWEJ**

Rodz. oprac.:	KONCEPCJA	Nazwa rysunku: **PLAN SYTUACYJNY - ZADANIE 4**	Nr rys.: **Z4-2.02**
Branża:	DROGOWO-TRAMWAJOWA		
Data:	12.2023	Skala: 1:500	

Funkcja:	Tytuł, imię i nazwisko	Nr uprawnień, specjalność	Podpis
Główny projektant:			
Projektant:			
Opracował:			
Opracował:			